



ОПЕРАТИВНА ПРОГРАМА "ТРАНСПОРТ И ТРАНСПОРТНА ИНФРАСТРУКТУРА"



ВЪЗЛОЖИТЕЛ: СТОЛИЧНА ОБЩИНА - "МЕТРОПОЛИТЕН" ЕАД



**ПРОЕКТ ЗА РАЗШИРЕНИЕ НА МЕТРОТО В СОФИЯ: III МЕТРОЛИНИЯ - БУЛ. "БОТЕВГРАДСКО ШОСЕ" - БУЛ. "ВЛАДИМИР
ВАЗОВ"- ЦЕНТРАЛНА ГРАДСКА ЧАСТ - Ж.К. "ОВЧА КУПЕЛ" - УЧАСТЪК ОТ КМ 11+966,34 /11+941,33/ ДО КМ 15+746,37**

ОБЕКТ: ВРЕМЕНЕН ПАРКИНГ ПРИ МС 16 МЕЖДУ УЛ."МОНТЕВИДЕО" И УЛ."761"

ФАЗА: ТЕХНИЧЕСКИ ПРОЕКТ

ЧАСТ: ОРГАНИЗАЦИЯ НА ДВИЖЕНИЕТО

ВЪЗЛОЖИТЕЛ:

(инж. Стефан Дерменджиев)



Главен изпълнител – „ИНЖПРОЕКТ” ООД:

(Управител и ръководител проект – арх. Константин Косев)



Проектант:

КАМАРА НА ИНЖЕНЕРИТЕ В ИНВЕСТИЦИОННОТО ПРОЕКТИРАНЕ	ПЪЛНА ПРОЕКТАНТСКА ПРАВОСПОСОБНОСТ
	Регистрационен № 13454
Секция:	инж. БОРИСЛАВ АНГЕЛОВ ТОШКОВ
ТСТС	
Частична проектантска по удостоверение за ППП	(инж. Борислав Тошков)
важи с валидно удостоверение за ППП за текущата година	

ГЛАВНА ДИРЕКЦИЯ "ПБЗН" СТОЛИЧНО УПРАВЛЕНИЕ "ПБЗН"
СЪГЛАСУВАЛ-03
СТАНОВИЩЕ: Рег. № 464001-281/17.10.2017.
Б.Бончаров
ФАМИЛИЯ ПОДПИС

Съгласували:

Част „Геодезия” /инж.Емил Петков/
Част „Вик” /инж.Надежда Крачунова/
Част „Улично осветление” /инж.Ради Пипев/

(Signatures)

СТОЛИЧНА ДИРЕКЦИЯ НА ВЪТРЕШНИТЕ РАБОТИ

ОТДЕЛ "ПЪТНА ПОЛИЦИЯ"

София 1113, ул. "Лъчезар Станчев №4

Рег.№ОД 433200-123659/06.11.2019г.

СТ А Н О В И Щ Е

ОТНОСНО: Проект за обект: Разширение на метрото III метролиния бул.Ботевградско шосе –бул."Вл.Вазов" – Централна гара част-жк.Овча купел- у-к км.11+966 до км.15+746,37. Под обект: Временен паркинг при МС 16 между ул."Монтевидео" и ул."761",гр.София

Предложения проект за мотивирано предложение за ОД отговаря на Наредба №2/2004г. и Нар.№18/2001г., съгласно Наредба №3 на МРРБ от 2010г.

ОПП-СДВР издава положително становище на основание пар.3 от ЗДвП. по представения проект .

07.11.2019г.
гр. София
ВВ

Издам становището:
ВПД Началник ОПП-СДВР
Комисар:

/Любомир Костадинов/





ОПЕРАТИВНА ПРОГРАМА "ТРАНСПОРТ
И ТРАНСПОРТНА ИНФРАСТРУКТУРА"



ОПЕРАТИВНА ПРОГРАМА "ТРАНСПОРТ
И ТРАНСПОРТНА ИНФРАСТРУКТУРА"



ВЪЗЛОЖИТЕЛ: СТОЛИЧНА ОБЩИНА - "МЕТРОПОЛИТЕН" ЕАД

**ПРОЕКТ ЗА РАЗШИРЕНИЕ НА МЕТРОТО В СОФИЯ, ТРЕТА
МЕТРОЛИНИЯ - "БУЛ. „БОТЕВГРАДСКО ШОСЕ" - БУЛ.
"ВЛАДИМИР ВАЗОВ" - ЦЕНТРАЛНА ГРАДСКА ЧАСТ - ЖК "ОВЧА
КУПЕЛ" ОТ КМ. 11+941,33 ДО КМ 15+746,37**

**ВРЕМЕНЕН ПАРКИНГ ПРИ МС 16 МЕЖДУ УЛ."МОНТЕВИДЕО"
И УЛ."761"**

**ОБЯСНИТЕЛНА ЗАПИСКА ЗА ПОСТОЯННА ОРГАНИЗАЦИЯ НА
ДВИЖЕНИЕТО**

Проектът за постоянна организация на движението на Временния паркинг при МС16 между ул."Монтевидео" и ул."761"-ва е изработен на фаза Технически проект на основание искане на Възложителя **Столична Община - "МЕТРОПОЛИТЕН" ЕАД**.

Изкопните работи за изграждането на метрото в горе цитираният участък при Метростанция 16 се извършват по открит способ. След изпълнение на конструкцията на метрото и Метростанция 16 с всичките ѝ 6 (шест) вход-изхода, по искане на Възложителя - **Столична Община - "МЕТРОПОЛИТЕН" ЕАД** се изпълнява пътната настилка за паркинга както следва:

- След направа на обратния насип върху МС 16, уплътнен съгласно изискванията на последната Техническа спецификация на АПИ се изпълнява пътната основа на паркинга.
- Ситуационно паркинга е разположен изцяло в границите на действащата регулация отредена за Западна скоростна тангента (улица втори клас).
- Конструкцията на новият паркинг ще бъде оразмерена за автомобилно натоварване отговарящо на улици втори клас.
- Улица „761"-ва ще бъде ремонтирана и удължена до връзката и с новият Временен паркинг.
- Нивата на пътната конструкция ще бъдат съобразени с нивата на вече изградените входове на МС16, с бъдещото уширение на ул."Монтевидео" и ще бъде осигурена нивелетна връзка съгласно нивелетния план.

Проектната разработка за постоянната организация на движението има за цел максимално да обезопаси участниците в движението, като за целта кръстовището на паркинга с ул."Монтевидео" е решено със светофарна уредба, което е предмет на отделна проектна разработка. Движението в паркинга е еднопосочно с ширина на пътната лента 3,50м. Паркоместата са разположени косо под 50gr (45 градуса). Общата бройка на паркоместата е 249, като от тях 128 броя са в центъра на паркинга, а 61бр и 62 бр са разположени съответно по северната и южна бурдюрна линия на паркинга.

Всички пешеходни входове-изходи и асансьори на МС16 са проектирани на минимум 50см от външен ръб бордюра. Тротоарните площи около входовете и изходите са с достатъчна ширина за разминаване на повече от двама пешеходци.

Входа на паркинга от страната на ул."Монтевидео" е сигнализиран с пътни знаци Ж7, Б3 и Б2 и В1 на изхода, а входа от страна на ул."761" - с пътни знаци Ж6, Б2, В1.

Разрешената проектна скорост в паркинга е 5 км/ч с пътен знак В26.


Останалите групи пътни знаци, използвани за обезопасяване и регулиране на движението на МПС са Д3, В27, Т17, Г1, Г6, Г9, Д19, Д21, Ж9.

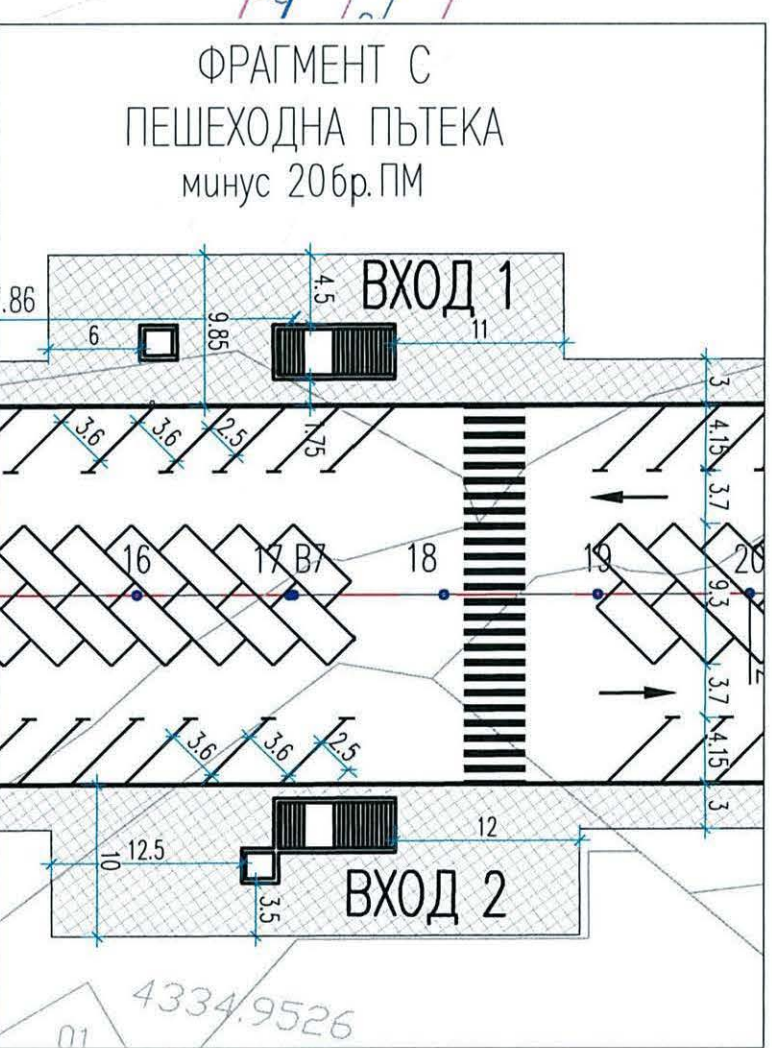
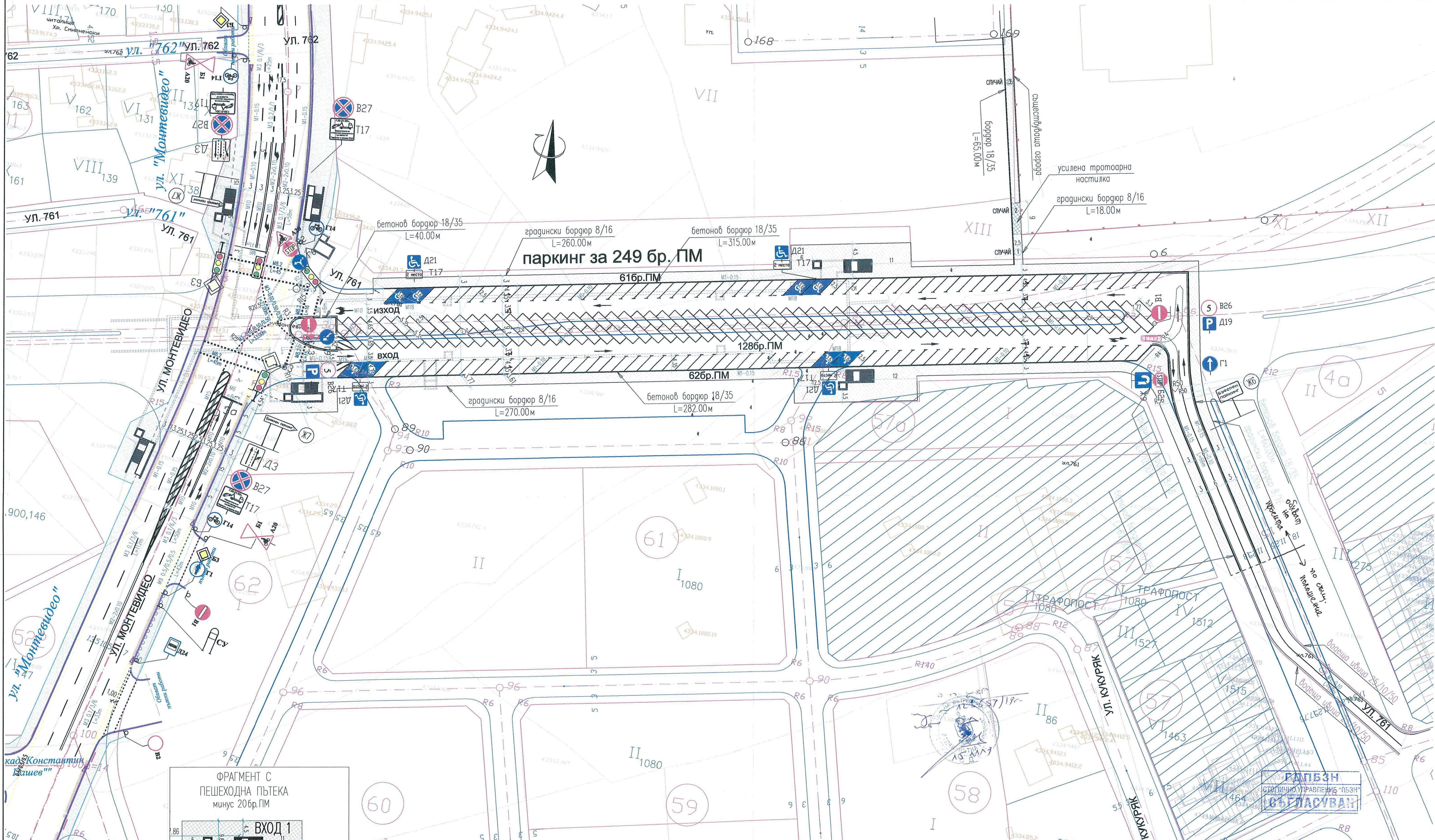
При изготвяне на проекта са използвани следните материали и чертежи:

- Правилник за прилагане на Закона за движението по пътищата – 1996г.
- Закона за движението по пътищата от 18 февруари 1999г.
- Наредба №1 от 17.01.2001г. за организиране на движението по пътищата.
- Наредба №2 от 17.01.2001г. за сигнализация на пътищата с пътна маркировка.
- Наредба № 18 от 23.07.2001г. за сигнализация на пътищата с пътни знаци
- БДС 1517;2006 "Пътни знаци размери, и шрифт".
- Наредба № 17 от 23.07.2001г. за регулиране на движението по пътищата със светлинни сигнали.

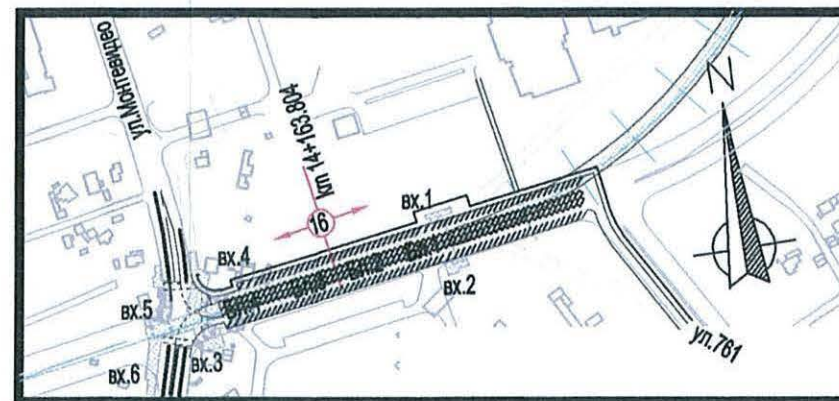
При изпълнение на различните видове работи и при поставяне на вертикалната сигнализация Изпълнителя следва да осигури стриктно спазване на изискванията на Наредба №2/22.04.2004г. за минималните изисквания за здравословни и безопасни условия на труд при извършване на СМР.

Съставил :





СЪГЛАСУВАНА
 Дирекция "Урбанизъм и дигитално развитие"
 06.11.2019



		ПРОЕКТ ЗА РАЗШИРЕНИЕ НА МЕТРОТО В СОФИЯ: III МЕТРОЛИНИЯ - БУЛ. "БОТЕВГРАДСКО ШОСЕ" - БУЛ. "ВЛАДИМИР ВАЗОВ", ЦЕНТРАЛНА ГРАДСКА ЧАСТ - Ж.К. "ОВЧА КУПЕЛ" УЧАСТЪК ОТ КМ 11+941,33 ДО КМ 16+746,37																
ВЪЗЛОЖИТЕЛ: СТОЛИЧНА ОБЩИНА "МЕТРОПОЛИТЕН" ЕАД Възложител (Упълн. представител): инж. Стефан Дерменджиев	ГЛАВЕН ПРОЕКТАНТ НА МС16: "БИАС-М" ЕООД Ръководител проектиране част "Конструктивна": инж. Иван Георгиев	ГЛАВЕН ИЗПЪЛНИТЕЛ: "ИНЖПРОЕКТ" ООД N:DESIGNER\Work\A\Borislav\112112-31p	УПРАВИТЕЛ НА "ИНЖПРОЕКТ" ООД И РЪКОВОДИТЕЛ НА ПРОЕКТА: инж. Константин Косев															
СЪГЛАСУВАЛИ СПЕЦИАЛИСТИ: ЧАСТ: _____ ПРОЕКТАНТИ: _____ ПОДПИС: _____ Геодезия: инж. Емил Петков Виз: инж. Надежда Кречунова Улично осветление: инж. Ради Пилев	ЗАДАЧА НА ИНЖЕНЕРИТЕ Е ИНВЕСТИЦИОННОТО ПРОЕКТИРАНЕ ПЪЛНА ПРОЕКТИВНА СПОСОБНОСТ Регистрационен № 13454 инж. БОРИСЛАВ АЛЕКОВ ТОШКОВ Проектант: инж. Борислав Тошков	Обект: Временен паркинг при МС 16 между ул. "Монтевидео" и ул. "761" Чертеж: Постоянна организация на движението	<table border="1"> <tr> <td>Част</td> <td>ОД</td> <td>Файл</td> <td>оод_new.dwg</td> <td>Лист</td> </tr> <tr> <td>Фаза</td> <td>Технически проект</td> <td>Размер</td> <td>A1 (841/594)</td> <td>1</td> </tr> <tr> <td>Мащаб</td> <td>1:500</td> <td>Дата</td> <td>11.2019</td> <td>Ревизия 0</td> </tr> </table>	Част	ОД	Файл	оод_new.dwg	Лист	Фаза	Технически проект	Размер	A1 (841/594)	1	Мащаб	1:500	Дата	11.2019	Ревизия 0
Част	ОД	Файл	оод_new.dwg	Лист														
Фаза	Технически проект	Размер	A1 (841/594)	1														
Мащаб	1:500	Дата	11.2019	Ревизия 0														